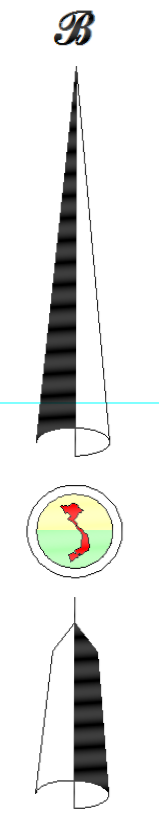
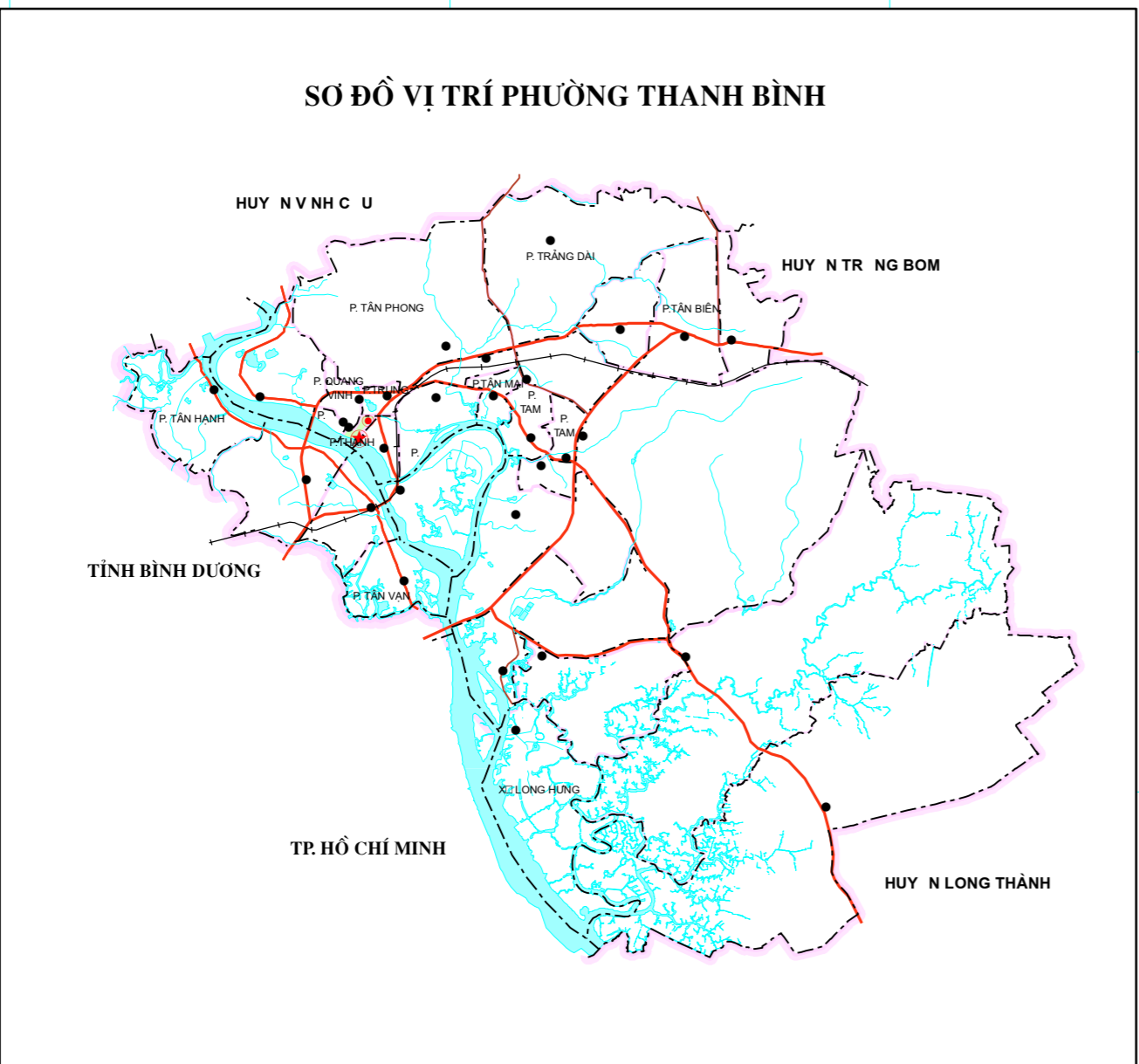
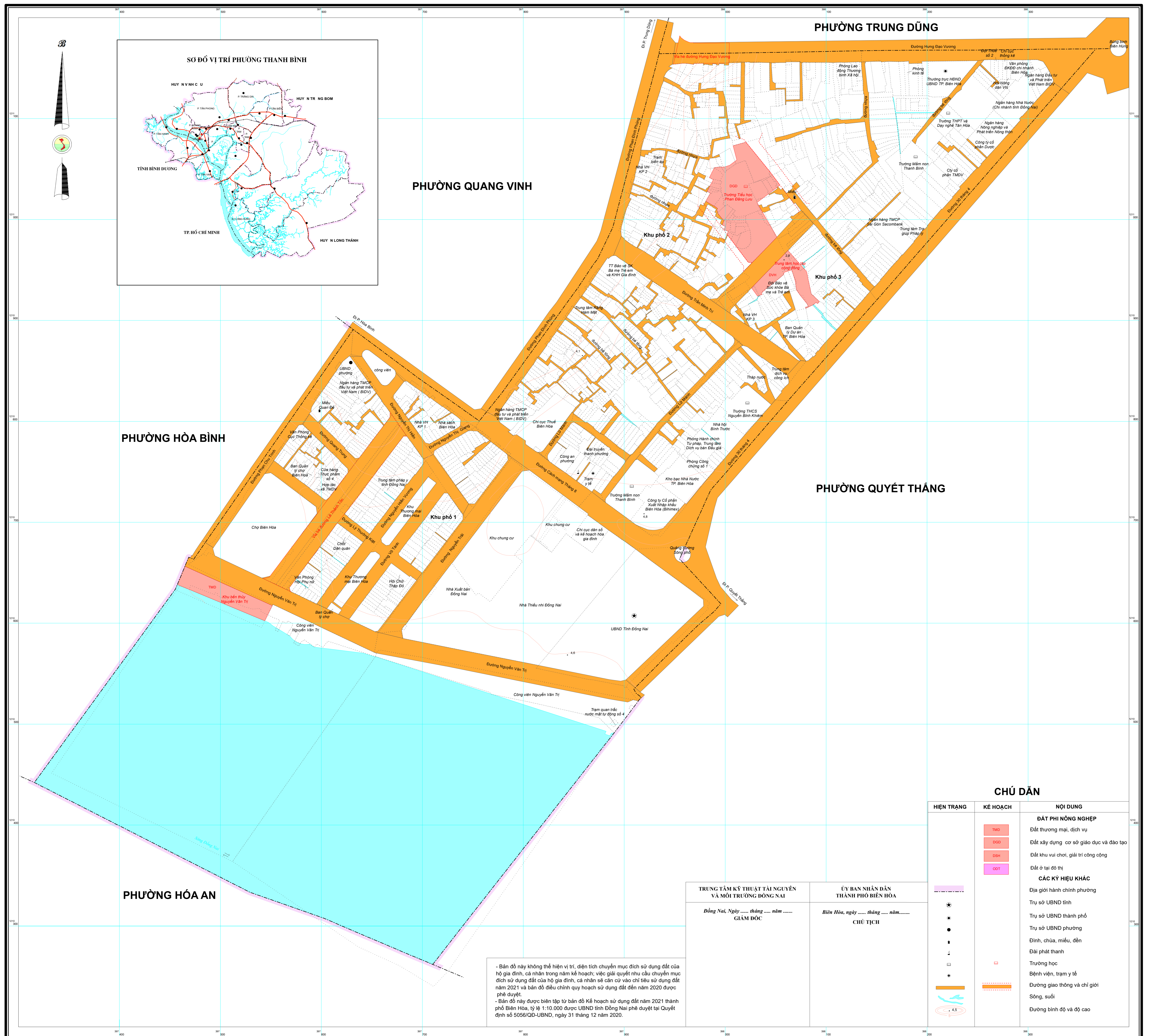


BẢN ĐỒ KẾ HOẠCH SỬ DỤNG ĐẤT NĂM 2021 THÀNH PHỐ BIÊN HÒA (BIÊN TẬP ĐỐI VỚI ĐỊA BÀN PHƯỜNG THANH BÌNH)



| CHÚ DẪN | | |
|-------------------------|----------|---|
| HIỆN TRẠNG | KẾ HOẠCH | NỘI DUNG |
| | TMD | ĐẤT PHI NÔNG NGHIỆP Đất thương mại, dịch vụ |
| | DGD | Đất xây dựng cơ sở giáo dục và đào tạo |
| | DGH | Đất khu vui chơi, giải trí công cộng |
| | COI | Đất ở tại đô thị |
| CÁC KÝ HIỆU KHÁC | | |
| | | Địa giới hành chính phường |
| | | Trụ sở UBND tỉnh |
| | | Trụ sở UBND thành phố |
| | | Trụ sở UBND phường |
| | | Đình, chùa, miếu, đền |
| | | Dài phát thanh |
| | | Trường học |
| | | Bệnh viện, trạm y tế |
| | | Đường giao thông và chỉ giới |
| | | Sông, suối |
| | | Đường bình độ và độ cao |

TRUNG TÂM KỸ THUẬT TÀI NGUYÊN VÀ MÔI TRƯỜNG ĐỒNG NAI
Đồng Nai, ngày tháng năm
GIÁM ĐỐC

ỦY BAN NHÂN DÂN THÀNH PHỐ BIÊN HÒA
Biên Hòa, ngày tháng năm
CHỦ TỊCH

- Bản đồ này không thể hiện vị trí, diện tích chuyển mục đích sử dụng đất của hộ gia đình, cá nhân trong năm kế hoạch; việc giải quyết nhu cầu chuyển mục đích sử dụng đất của hộ gia đình, cá nhân sẽ căn cứ vào chỉ tiêu sử dụng đất năm 2021 và bản đồ điều chỉnh quy hoạch sử dụng đất đến năm 2020 được phê duyệt.
- Bản đồ này được biên tập từ bản đồ Kế hoạch sử dụng đất năm 2021 thành phố Biên Hòa, tỷ lệ 1:10.000 được UBND tỉnh Đồng Nai phê duyệt tại Quyết định số 5056/QĐ-UBND, ngày 31 tháng 12 năm 2020.

TỶ LỆ 1 : 1 500

Bản đồ được thành lập bằng công nghệ bản đồ số, hệ VN-2000, kinh tuyến trục 107°45', múi chiếu 3°
NGUỒN TÀI LIỆU CHÍNH:
- Bản đồ địa giới hành chính hiện theo dự án 513;
- Bản đồ hiện trạng sử dụng đất năm 2019 phường Thanh Bình;
- Bản đồ Điều chỉnh Quy hoạch sử dụng đất đến năm 2020 thành phố Biên Hòa.

ĐƠN VỊ XÂY DỰNG
Trung tâm Kỹ thuật Tài nguyên và Môi trường Đồng Nai